



**Утверждаю:**  
**Заместитель Министра транспорта**  
**Российской Федерации**

*30 декабря* **И.Г. Смирнов**  
**2003 года**

**Границы**  
**участков обязательного диспетчерского регулирования движения**  
**судов на внутренних водных путях Енисейского ГБУВПиС**



В соответствии с п.14 «Положения о диспетчерском регулировании движения судов по внутренним водным путям Российской Федерации», утвержденного приказом Министра транспорта Российской Федерации от 24.04.2002 года, обязательное диспетчерское регулирование движения судов вводится на отдельных участках внутренних водных путей Енисейского ГБУВПиС: *(в местах записи суда)*

| № пп | Границы участков обязательного диспетчерского регулирования      | Протяженность | Наименование контрольных пунктов      | Местонахождение, адрес, телефон, факс.   | Принадлежность  |
|------|--|---------------|---------------------------------------|--|---|
| 1    | 2  | 3             | 4                                     | 5  | 6   |
| 1    | Р. Енисей, Дивногорск–Шумиха (2458 км – 2470 км)                 | 12 км.        | Красноярский судоподъемник (2466 км). | 660093, г. Дивногорск, Управление эксплуатации Красноярского судоподъемника, т. (244) – 2-28-48, факс (244)-2-21-59. | Управление эксплуатации Красноярского судоподъемника  |
| 2    | Р. Енисей, рейд Язаевский - Галанино (2205 км – 2167 км)         | 38 км         | Казачинский порог (2185 км).          | Казачинский порог, КВ и УКВ радиосвязь.  | Красноярский район водных путей и судоходства<br>660097, г. Красноярск, ул. Сурикова, 53, тел. (3912)-27-04-35, факс (3912)-23-68-40. |
| 3    | Р. Ангара, Мотыгино- шивера Нижняя Мурожная (120,0 км – 75,0 км) | 45 км         | Мотыгино (120 км)                     | 663400, пос. Мотыгино, ул Советская, 112, тел. (241)-22-5-39.  | Красноярский район водных путей и судоходства   |

Примечание. Километраж указан от устья рек Енисей и Ангара.

И.о. руководителя Енисейского Государственного бассейнового управления водных путей и судоходства



А. И. Чесноков

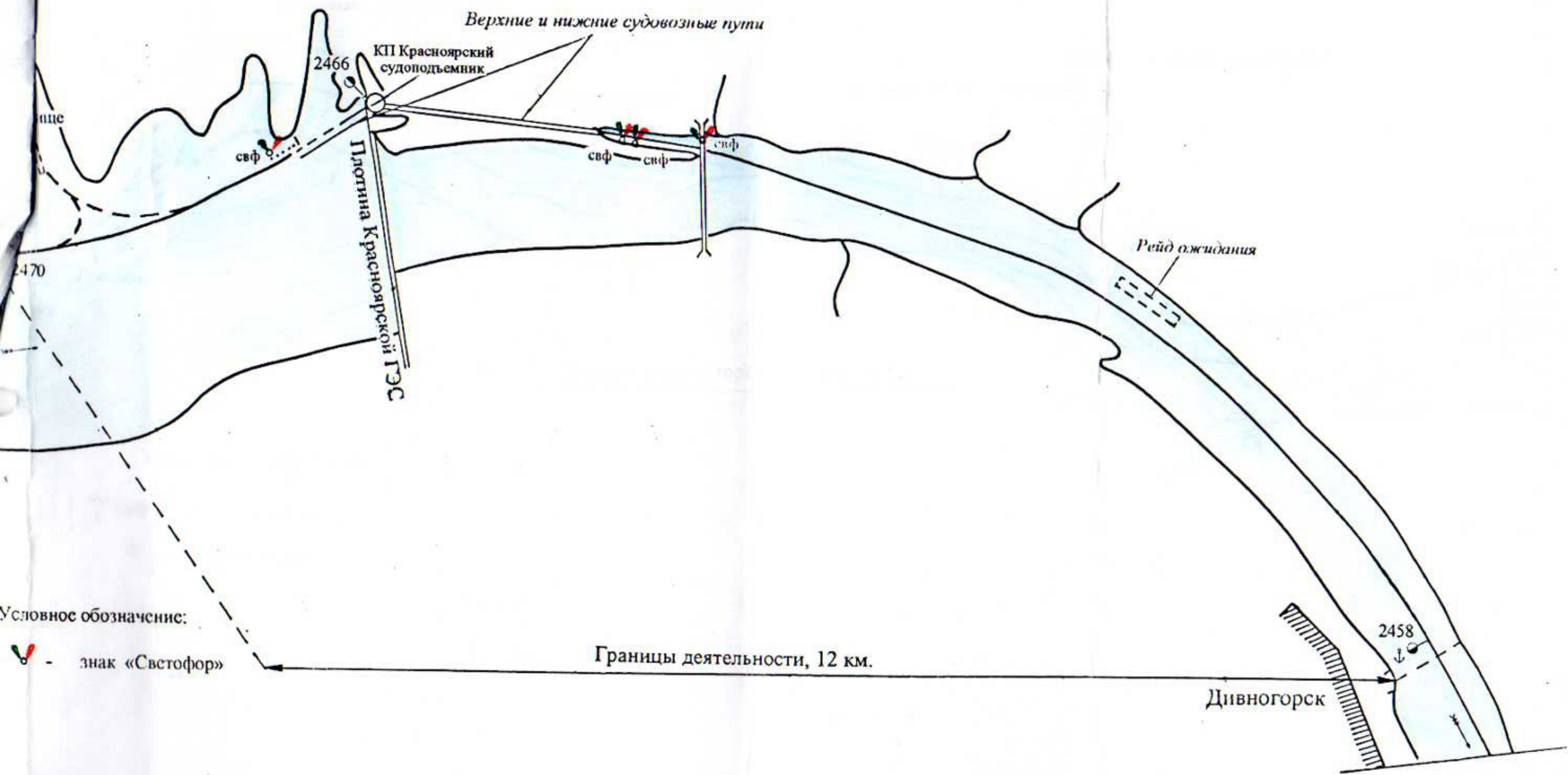
Начальник филиала Государственной речной судоходной инспекции по Енисейскому бассейну



Ю.В. Рязанов



**Р. Енисей. Границы участка обязательного диспетчерского регулирования движения судов от г. Дивногорска до порта-убежища Шумиха.  
(КП Красноярский судоподъемник)**

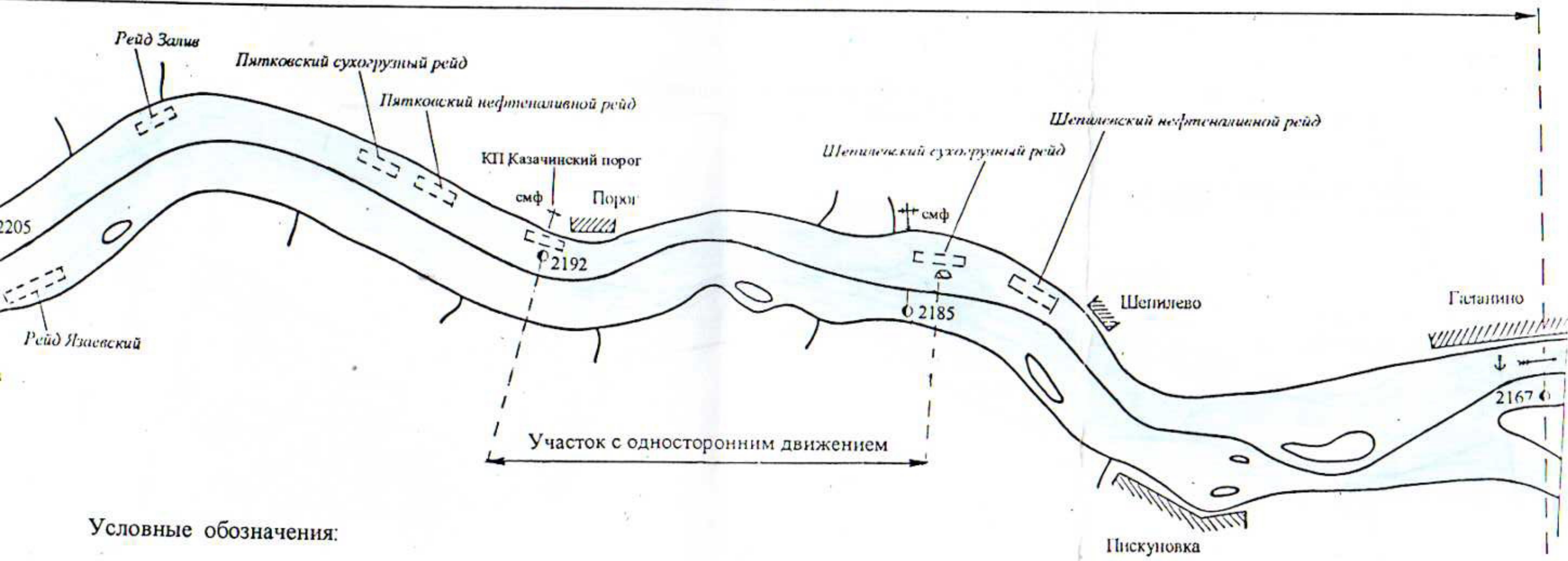




4.

Р. Енисей. Границы участка обязательного диспетчерского регулирования движения судов от рейда Язаевский до п. Галанино.  
(КП Казачинский порог)

Границы деятельности, 38 км



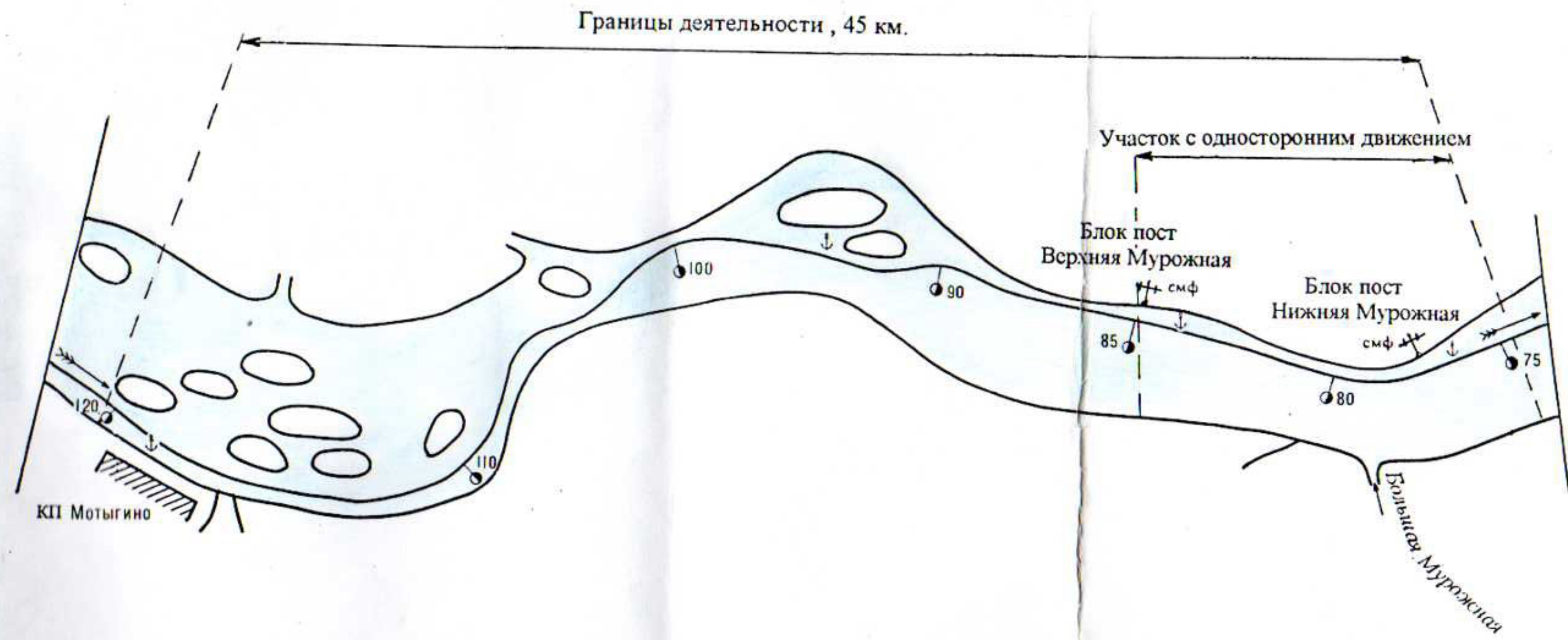
Условные обозначения:

† смф - знак «Семафор»

↓ - якорное место



**Р. Ангара. Границы участка обязательного диспетчерского регулирования движения судов от п. Мотыгино до шиверы Нижняя Мурожная.  
(КП Мотыгино)**



Условные обозначения:

- ⚓ смаф. - знак «Семафор»
- ↓ - якорное место



МИНИСТЕРСТВО ТРАНСПОРТА  
РОССИЙСКОЙ ФЕДЕРАЦИИ

ФЕДЕРАЛЬНОЕ АГЕНТСТВО  
МОРСКОГО И РЕЧНОГО ТРАНСПОРТА  
(РОСМОРРЕЧФЛОТ)

ЗАМЕСТИТЕЛЬ РУКОВОДИТЕЛЯ

Петровка ул., дом 3/6, Москва, 125993,  
Тел: (495) 626-11-00; факс: (495) 626-15-62  
[www.morflot.ru](http://www.morflot.ru), E-mail: [ud@morflot.ru](mailto:ud@morflot.ru)

16 ОКТ 2013

№

*УОУР-24/10402*

на №

07-10-65

от

13.08.2013г.

Руководителю ФБУ  
«Администрация  
«Енисейречтранс»

В.В. Байкалову

Уважаемый Владимир Викторович!

Направляем в Ваш адрес утвержденные границы участка диспетчерского регулирования движения судов на реке Енисей порт Игарка – порт Дудинка.

Прошу довести до судовладельцев бассейна.

Приложения: на 2 л. в 1 экз.

*С уважением,*  
*Костин*

Ю.А. Костин

Казарин Фёдор Валериевич  
626 98 52

3275  
07 11 13

**Утверждаю:**

Руководитель Федерального агентства  
морского и речного транспорта



*М.А. Давыденко*

А.А. Давыденко

*09* *октября*

2013 года

### **Границы**

участков диспетчерского регулирования движения судов на внутренних водных путях

ФБУ «Администрация Енисейского бассейна внутренних водных путей»

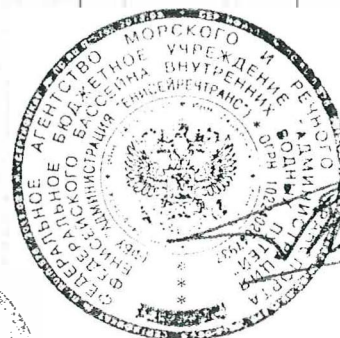
В соответствии с п. 6 «Порядка диспетчерского регулирования движения судов на внутренних водных путях Российской Федерации», утвержденного приказом Министерства транспорта Российской Федерации № 47 от 01.03.2010 года, диспетчерское регулирование движения судов дополнительно вводится на участке внутренних водных путей ФБУ «Администрация Енисейского бассейна внутренних водных путей»:

| №<br>пп | Границы участков<br>обязательного диспетчерского<br>регулирования | Протяженность | Наименование<br>контрольных<br>пунктов | Местонахождение,<br>адрес, телефон, факс  | Принадлежность   |
|---------|---|---------------|--|---|--|
| 1       | 2   | 3             | 4                                      | 5   | 6  |
|         | Река Енисей, Игарка – Дудинка<br>(686 км – 423 км)                | 263 км        | Игарка                                 | 663200, г. Игарка,<br>ул. Горького, д.47. | Енисейский район<br>водных путей и<br>судоходства.<br>663180, г. Енисейск,<br>ул. Ленина, д. 67.<br>тел./факс (39195)<br>2-46-02, 2-32-58. |

Примечание: Километраж указан от устья реки Енисей.

Руководитель ФБУ «Администрация  
Енисейского бассейна внутренних водных путей»

И. о. начальника Енисейского управления  
государственного морского и речного надзора



**В.В. Байкалов**

**В.С. Деревцов**